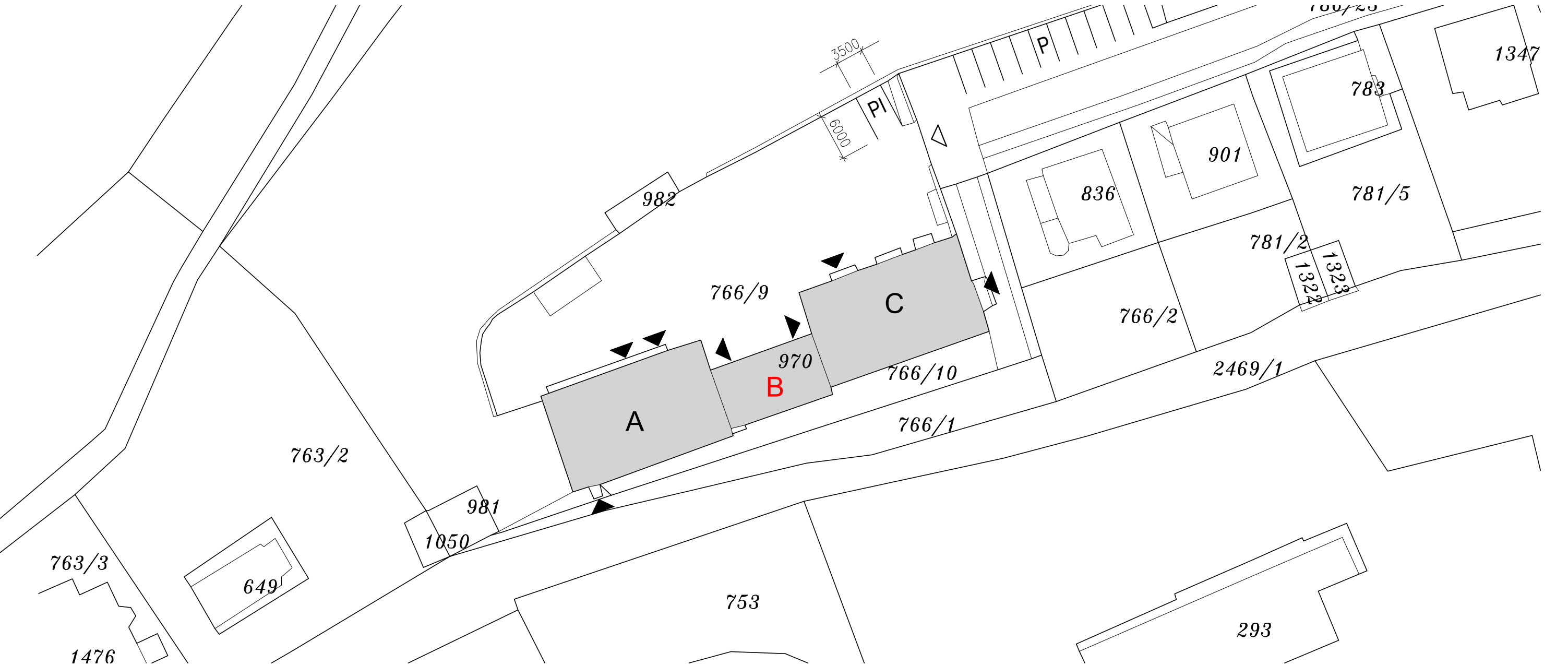







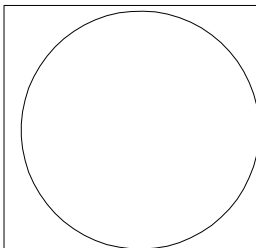
# KOORDINAČNÍ SITUAČNÍ VÝKRES

M 1:500



## LEGENDA ZNAČEK

-  VSTUPY DO OBJEKTU
-  PARKOVÁNÍ ZAMĚSTNANCI
-  PARKOVACÍ STÁNÍ PRO IMOBILNÍ
-  ŘEŠENÝ OBJEKT
-  VJEZD DO DVORA

Dokumentace je zpracována dle zákona č. 183/2006 Sb., o územním plánování a stavebním řádu, a příslušných vyhlášek v platném znění (zejména vyhláška č. 499/2006 Sb., o dokumentaci staveb v aktuálním znění). Tato dokumentace je chráněna na základě zákona č. 121/2000 Sb. (tzv. autorský zákon) v platném znění. Bez souhlasu autora nesmí být pozměňovány, kopírovány, poskytovány třetím osobám, používány v jiných projektech či jinak zneužívány žádné prvky, data ani jiné informace z této dokumentace.							
Zodpovědný projektant Ing. arch. Jiří ŠOBÁN ČKA 2245			Bc. Jan BUBERNÍK Hrazanská 613 76326 Luhačovice IČ: 88774678 tel.: 775 221 660				
Hlavní architekt Bc. Jan Buberník +420 775 221 660 IČ 88774678							
Vyracoval Bc. Jan BUBERNÍK +420 775 221 660							
Investor	Město Luhačovice, IČ: 284185 náměstí 28. října 543, 763 26 Luhačovice		Číslo paré				
Stavba	Stavební úpravy objektu č.p. 811 - vybourání otvoru ulice Školní 811, 763 26 Luhačovice		Stupeň PD	DSP			
			Měřítko	1:500			
			Zakázka	JB 274-2022			
			Datum	Květen 2022			
Obsah	KOORDINAČNÍ SITUAČNÍ VÝKRES			Číslo výkresu	C.3	Číslo revize	00